

Утверждена

Постановлением Администрации

(наименование документа об утверждении, включая наименования

Партизанского городского округа

органов государственной власти или органов местного

самоуправления, принявших решение об утверждении схемы

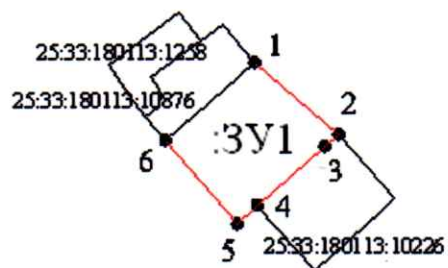
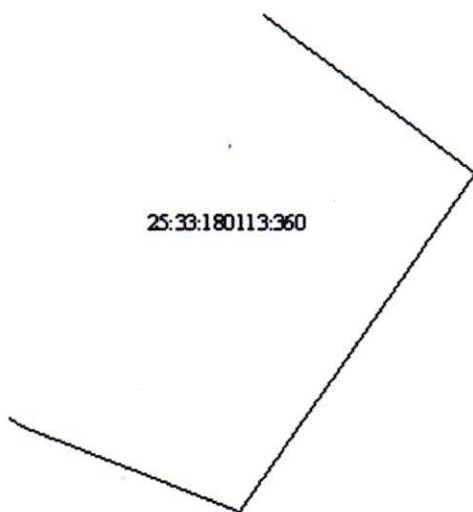
или подписавших соглашение о перераспределении земельных участков)

от 20 октября 2023.

№ 1619-ПД





**Схема расположения земельного участка или земельных участков
на кадастровом плане территории**

Условный номер земельного участка: 25:33:180113:3У1		
Площадь земельного участка: 64 м²		
Адрес: примерно в 15 метрах по направлению на юг относительно ориентира – здание, расположенного за пределами участка. Почтовый адрес ориентира: Приморский край, г. Партизанск, ул. Селедцова, дом 15		
Обозначение характерных точек границ	Координаты, м	
	X	Y
1	2	3
1	358913.16	2251454.11
2	358908.29	2251459.79
3	358907.49	2251458.89
4	358903.50	2251454.32
5	358902.27	2251452.91
6	358907.93	2251448.10
1	358913.16	2251454.11



Система координат: МСК-25
Масштаб 1:1000

Условные обозначения:

-  – граница образуемого земельного участка,
-  – граница учтенного земельного участка,
-  – граница кадастрового квартала,
-  – характерная точка границы земельного участка.