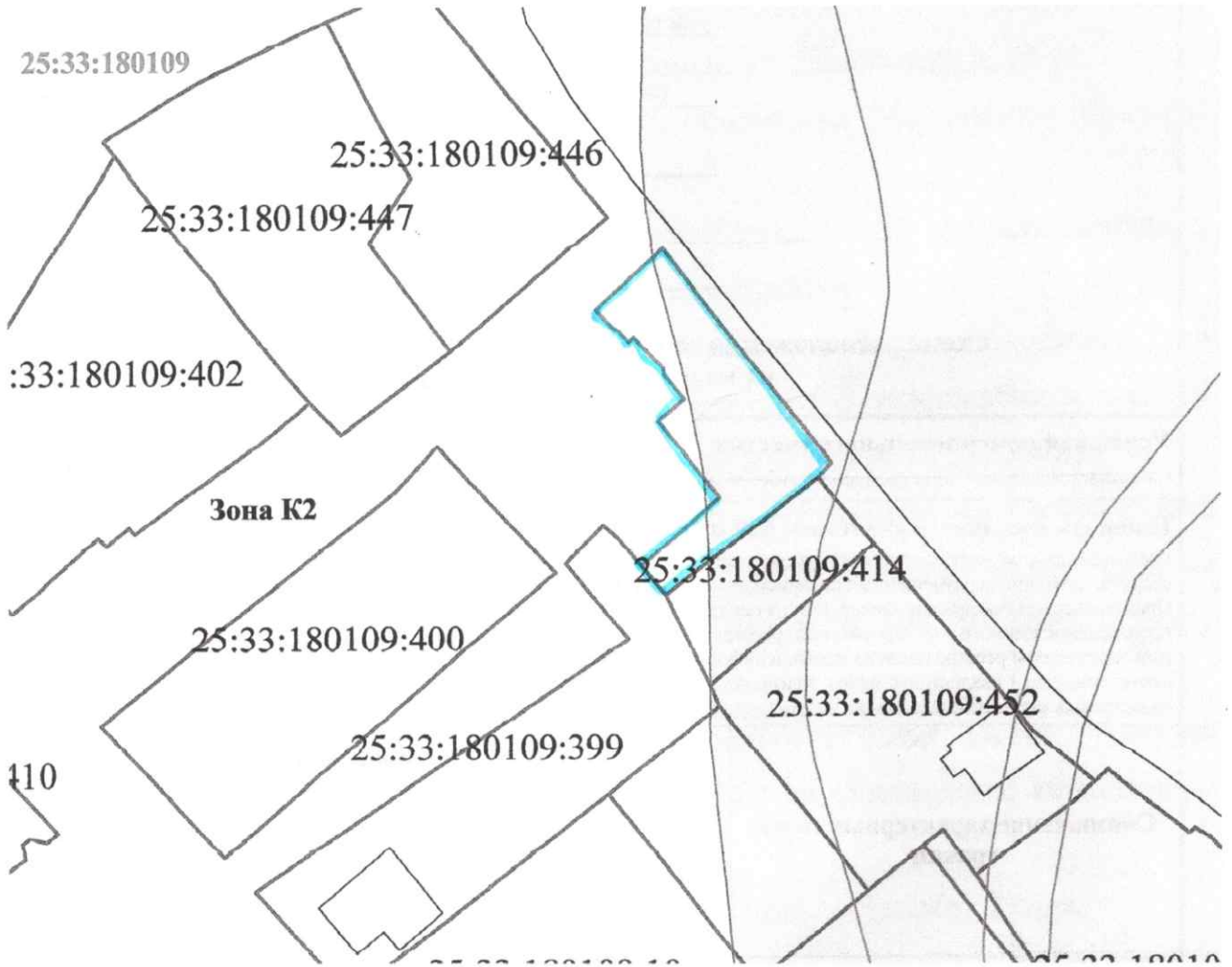







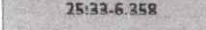


Адрес (местоположение) Российская Федерация, Приморский край, Партизанский городской округ,
г.Партизанск, ул.Деповская, д.13/1



Система координат: МСК25, зона 2

Условные обозначения:
Масштаб 1:1000

-  - граница образуемого земельного участка
-  - граница и кадастровый номер земельного участка, стоящего на ГКУ
-  - граница и кадастровый номер здания, сооружения, стоящего на ГКУ
-  - граница кадастрового квартала
-  - контур объекта недвижимости
-  - обозначение кадастрового квартала
-  - обозначение территориальной зоны
-  - зона с особыми условиями использования территорий

Утверждена

Постановление " Об утверждении схемы расположения земельного
(наименование документа об утверждении, включая наименования

участка на кадастровом плане территории, расположенного на территории
органов государственной власти или органов местного

Партизанского городского округа" Администрация Партизанского
самоуправления, принявших решение об утверждении схемы

городского округа Приморского края
или подписавших соглашение о перераспределении земельных участков)

от 03.05.23

№ 646-па

**Схема расположения земельного участка или земельных участков
на кадастровом плане территории**

Условный номер земельного участка

(указывается в случае, если предусматривается образование двух и более земельных участков)

Площадь земельного участка - 600 м²

(указывается проектная площадь образуемого земельного участка, вычисленная с использованием технологических и программных средств, в том числе размещенных на официальном сайте федерального органа исполнительной власти, уполномоченного Правительством Российской Федерации на осуществление государственного кадастрового учета, государственной регистрации прав, ведение Единого государственного реестра недвижимости и предоставление сведений, содержащихся в Едином государственном реестре недвижимости, в информационно-телефонно-коммуникационной сети "Интернет" (далее - официальный сайт), с округлением до 1 квадратного метра. Указанное значение площади земельного участка может быть уточнено при проведении кадастровых работ не более чем на десять процентов)

Координаты, м

(указываются в случае подготовки схемы расположения земельного участка с использованием технологических и программных средств, в том числе размещенных на официальном сайте. Значения координат, полученные с использованием указанных технологических и программных средств, указываются с округлением до 0,01 метра)

**Обозначение характерных точек
границ**

	Координаты, м	
	X	Y
1	2	3
1	362715.37	2253557.17
2	362711.38	2253560.15
3	362685.09	2253581.00
4	362683.05	2253578.90
5	362682.32	2253577.93
6	362677.99	2253572.29
7	362666.63	2253557.42
8	362670.73	2253553.94
9	362680.40	2253565.11
10	362691.06	2253556.41
11	362694.29	2253560.14
12	362697.67	2253557.29
13	362698.64	2253557.20
14	362702.98	2253553.06
15	362702.29	2253552.32
16	362703.78	2253550.99
17	362704.33	2253550.04
18	362706.83	2253547.77
1	362715.37	2253557.17